

BARCELONA ITINERARIOS

EL SENDERISMO URBANO



Contenido

Unas palabras	2
Itinerarios Temas	4
<i>Itinerario Romano</i>	5
<i>Itinerario Medieval</i>	11
<i>Itinerario Modernismo</i>	26
<i>Itinerario Contemporáneo</i>	35
<i>Itinerario Cementerio Montjuic</i>	50
<i>Itinerario Películas</i>	57
Itinerarios Arquitectos/Artistas	68
<i>Itinerario Domènech</i>	69
<i>Itinerario Gaudi</i>	77
<i>Itinerario Miro</i>	90
<i>Itinerario Picasso</i>	94
<i>Itinerario Puig</i>	100
<i>Itinerario Sagnier</i>	111
Itinerarios Películas	121
<i>Itinerario Biutiful</i>	122
<i>Itinerario Casa Locos</i>	127
<i>Itinerario Manual Amor</i>	134
<i>Itinerario Perfume</i>	139
<i>Itinerario Salvador</i>	145
<i>Itinerario Sobre Madre</i>	151
<i>Itinerario Vicky Cristina</i>	158
Itinerarios Literarios	171
<i>Itinerario Catedral Mar</i>	172
<i>Itinerario Fantasmas</i>	180
<i>Itinerario Sombra Viento</i>	188
Informaciones Complementarias	196

Itinerario Romano

El comienzo de todo en esta ciudad fue en el siglo I a.C. En esta época, la ciudad fue llamada Barcino y hoy día, la gente puede descubrir las ruinas del primer recinto amurallado en solo y único barrio, el Barri Gòtic situado en el distrito Ciutat Vella. Necesitaras sólo 1 día para andar este itinerario o 2 si planearas pasar algunas horas en los museos.



Desde la *plaza de catalunya* 0, caminaras hacia la *plaza de la vila de madrid* para descubrir la *necrópolis romana* 1, baja la *calle la rambla* y la primera calle a tu izquierda, coge la calle que se llama *canuda* hasta la primera plaza. Caminando encima de un puente, descubrirás 70 tumbas de los siglos II y III a.C. y cómo los romanos construyeron sus cementerios fuera de la ciudad.



Tumbas romanas

Mientras estares por aquí, aunque no es durante del periodo romano, toma un momento para descubrir:

- ❖ el Palacio Savassona (calle canuda 6) 2.
- ❖ la fuente Maja 1

Seguimos el camino en la misma calle, cuando llegares a su final, gira a la derecha hacia la catedral, llegarás a la *plaza nova* 2 donde hay un puente. Imagina como podría ser la vida durante el período romano porque aquí están las ruinas de una de las 4 entradas de Barcino llamada *porta praetoria* (lado norte). El muro y las torres de defensa son de los siglos I y IV a.C. pero durante el siglo XII, las torres



Enfrente del antiguo puente en la plaza nova

fueron renovadas. Las otras 3 entradas estaban localizadas en las calles siguientes:

- ❖ librería cruzando tapineria (lado este - cardo maximus) **3**
llamada porta principalis sinistra
- ❖ boquería cruzando banys nous (lado oeste - cardo maximus)
4 llamada porta principalis dextra
- ❖ regomir cruzando correu vell (lado sur - decumanus maximus) **13** llamada porta decumana.


Mira en la torre izquierda, adosada a la Casa Ardiaca, verás el **acueducto romano** **3** por donde el agua corría. Enfrente, encontrarás un poema visual de Joan Brossa que deletrea la palabra Barcino.



Friso de los Niños a la izquierda y de los Gigantes a la derecha

Ahora mirando hacia el lado opuesto del puente, descubrirás el edificio del CAB (Collegi d'Arquitectes de Barcelona) pero seguramente tus ojos serán atraídos por los 3 frisos de Picasso **5**. Tomando uno de los

caminos principales usados por la colonia romana para salir/entrar de la ciudad llamado decumanus maximus (actualmente *calle bisbe*), te dirigirás a la **Casa Ardiaca** (calle santa llúcia 1) **4**. Es la primera calle a tu izquierda después de cruzar el puente. Si la puerta principal está abierta, ve dentro, hay un pequeño patio muy encantador con una fuente.

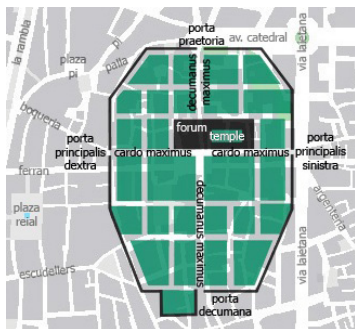


Patio de la Casa Ardiaca

Vuelve a la *calle bisbe*, unos pasos más y gira a la izquierda en la primera calle luego a la derecha. Dentro de un pequeño patio medieval de la Asociación de Excursión de Cataluña, aquí se oculta las ruinas de las 4 co-

columnas del **Templo Augustus** (calle paradís 10) **5** que era uno de los templos situados en el fórum de Barcino. Al lado del número de


la calle, intenta de encontrar una placa de bronce y descubrirás el punto más alto de la ciudad romana llamado el **Mont Táber** 6.




La ciudad romana sobre el actual Barcelona

Caminando hacia el principio de la *calle paradís*, cruzarás el camino llamado ardiaca (actualmente *calle baixada de la llibreteria*) en su izquierda y descubrirás una grande plaza donde estaba el **fórum romano** 7 (ahora llamada *sant jaume*). Era un sitio de reunión y de debate político; actualmente, es en esta plaza que el Ayuntamiento de Barcelona (enfrente de ti) 6 y el Palacio de la Generalidad de Cataluña (a tu derecha) 7 están situados.

Gira a la derecha en la primera calle después de pasar enfrente de la entrada del palacio luego toma la primera calle a tu izquierda. La Casa Morell (calle fruta 2) es un edificio de 1851 pero en 1999, un **domus** 8, del siglo IV, ha sido descubierto durante su renovación donde la gente puede encontrar algunas ruinas de la casa romana



Entrada de la Asociación de Excursión de Cataluña



Fachada principal del domus