

BARCELONE ITINÉRAIRES LA RANDONNÉE URBAINE



Contenu

Quelques mots	2
Itinéraires Thèmes	4
<i>Itinéraire Romain</i>	5
<i>Itinéraire Médiéval</i>	11
<i>Itinéraire Modernisme</i>	26
<i>Itinéraire Contemporain</i>	35
<i>Itinéraire Cimetière Montjuïc</i>	50
<i>Itinéraire Films</i>	57
Itinéraires Architectes/Artistes	68
<i>Itinéraire Domènech</i>	69
<i>Itinéraire Gaudi</i>	77
<i>Itinéraire Miro</i>	89
<i>Itinéraire Picasso</i>	93
<i>Itinéraire Puig</i>	99
<i>Itinéraire Sagnier</i>	110
Itinéraires Films	119
<i>Itinéraire Auberge Espagnole</i>	120
<i>Itinéraire Biutiful</i>	127
<i>Itinéraire Leçon Amour</i>	132
<i>Itinéraire Parfum</i>	137
<i>Itinéraire Salvador</i>	143
<i>Itinéraire Tout Mère</i>	149
<i>Itinéraire Vicky Cristina</i>	156
Itinéraires Littéraires	170
<i>Itinéraire Cathédrale Mer</i>	171
<i>Itinéraire Fantômes</i>	179
<i>Itinéraire Ombre Vent</i>	187
Informations Complémentaires	195

Itinéraire Romain

Le commencement de toutes les choses dans cette ville s'est passé au 1^{er} siècle av. J.-C. En ce temps, la ville était nommée *Barcino* et de nos jours, les gens peuvent découvrir les ruines de la première enceinte fortifiée dans un seul et unique quartier, le *Barri Gòtic* situé dans le district *Ciutat Vella*. Ça te prendra seulement 1 jour pour marcher cet itinéraire ou 2 si tu planifieras de passer quelques heures dans les musées.



Depuis la *place catalunya* 0, tu te dirigeras vers la *place vila de madrid* pour découvrir la *nécropole romaine* 1, descends juste la *rue la rambla* et la 1^{ère} rue sur ta gauche, prends celle qui s'appelle *canuda* jusqu'à la 1^{ère} place. En marchant au-dessus d'une passerelle, tu verras 70 tombeaux datant entre les 2^{ème} et 3^{ème} siècles ap. J.C. et comment les romains construisaient leurs cimetières à l'extérieur de la ville fortifié.



Tombes romaines

Pendant que tu seras ici, bien que ce n'est pas durant la période romaine, prends un moment pour voir:

- ❖ Le Palais Savassona (calle canuda 6) 2
- ❖ la fontaine Maja 1

Continue la promenade sur la même rue, quand tu arriveras à sa fin, tourne à droite vers la cathédrale, tu arriveras sur la *place nova* 2 où il y a un pont. Imagine comment pourrait être la vie durant la période romaine parce qu'ici



Devant le vieux pont sur la place nova

demeurent les ruines d'une des 4 entrées fortifiées de *Barcino* s'appelant *porta praetorian* (côté nord). Le mur et les tours de

défense datent du 1^{er} siècle av. J.-C et du 4^{ème} siècle ap. J.C., mais durant le 12^{ème} siècle, les tours ont été réformées. Les 3 autres entrées étaient localisées aux rues suivantes:

- ❖ llibreteria croisant tapineria (côté est - cardo maximus) ③ qui s'appelait porta principalis sinistra
- ❖ boqueria croisant banys nous (côté ouest - cardo maximus) ④ qui s'appelait porta principalis dextra
- ❖ regomir croisant correu vell (côté sud - decumanus maximus) ⑤ qui s'appelait porta decumana.

Jette un œil sur la tour de gauche, enclos à la Maison Ardiaca, tu verras l'**aqueduc romain** ③ par où l'eau venait. Devant toi, tu trouveras une poésie visuelle de Joan Brossa épelant le mot Barcino.




Frise des enfants à gauche et frise des géants à droite

Maintenant en regardant vers le côté opposé du pont, tu découvriras le bâtiment CAB (Association d'Architecte de Barcelone) mais sûrement tes yeux seront attirés par les 3 frises de Picasso

⑤. En prenant une des voies

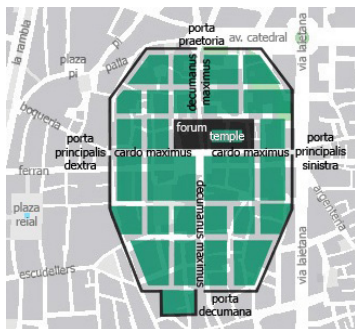
principaux utilisées par la colonie romaine pour sortir/entrer dans la ville s'appelant decumanus maximus (de nos jours s'appelant la *rue bisbe*), tu iras vers la **Maison Ardiaca** (calle santa llúcia 1) ④. C'est la première rue sur ta gauche après avoir traversé le pont. Si la porte principale est ouverte, va à l'intérieur, il ya un charmant petit court avec une fontaine.



Cour de la Maison Ardiaca

Retourne à la *rue bisbe*, quelques pas plus loin, tourne à gauche à la 1^{ère} rue puis à droite. À l'intérieur d'une petite cour médiévale de l'Association de Randonnées de la Catalogne, ici se cache les ruines des 4 colonnes du **Temple Augustus** (calle paradís 10) ⑤ qui était un des temples situés au forum de Barcino. Près du

numéro de la rue, essaie de trouver une plaque et tu découvriras le point le plus haut de la ville romaine s'appelant le **Mont Táber** 6.



Ville romaine superposée sur la actuelle Barcelone


En marchant vers le début de la *rue paradís*, tu croiseras la route s'appelant *ardiacia* (actuellement nommé *rue baixada de la llibreteria*) sur ta gauche et tu découvriras une grande place où était le **forum romain** 7 (maintenant nommé *sant jaume*). C'était un endroit de réunion et de discussion politique;

actuellement, c'est sur cette place que l'Hôtel de Ville de Barcelone (devant toi) 6 et le Palais du Gouvernement Catalan (à ta droite) 7 se trouvent.

Tourne à droite à la 1^{ère} rue après avoir passé devant l'entrée du palais puis prends la 1^{ère} rue sur ta gauche. La Maison Morell (calle fruita 2) est une construction datant de 1851 mais en 1999, un **domus** 8, datant du 4^{ème} siècle, a été découvert pendant sa rénovation où les gens peuvent trouver quelques ruines d'une maison romaine, mais aussi les ruines de *tabernae* (un bâtiment commercial).



Entrée de l'Association de Randonnée de la Catalogne



Façade principale du domus